

## Collaboration CIFRE

# Médiation scientifique multimédia et développement territorial:

Analyse géographique du processus de mise en réseau des  
entrepreneurs des îles du Ponant

LETG Brest Géomer &  
Tébéo - Le Télégramme

# Contexte de lancement



Association  
Les Îles du Ponant



## Projet ID-îles 1: 2011-2014 Initiatives et Développement dans les îles du Ponant

### Contexte de recherche:

Programme Appropriation Sociale des Sciences en partenariat entre l'UBO et l'Association des îles du Ponant.


### Objectifs:

1. Réaliser un bilan de la situation démographique, sociale et économique de chacune des treize îles du Ponant
2. Analyser le phénomène des nouveaux entrepreneurs

### Développement d'une méthode originale:

Programme de recherche-action:

Choix d'utiliser la vidéo comme outil de valorisation et d'animation des débats entre acteurs



id-îles

# Contexte de lancement

## Projet ID-îles 2: 2015-2018

### Axe 1:

Comportement spatial des entrepreneurs insulaires

### Axe 2:

Les nouvelles technologies au service du développement des îles

### Axe 3:

Ouverture vers l'Outre-Mer

### Axe 4: Transmettre, partager, communiquer

Il s'agit de

1. **Diffuser** les résultats scientifiques obtenus dans l'ensemble du projet ID-îles
2. **Débattre** de ces résultats avec les acteurs
3. **Analyser** les conséquences de ces débats sur les territoires et sur la recherche

Partenariat avec Tébéo - Le Télégramme dans le cadre d'une thèse CIFRE:  
Volonté du laboratoire de développer les compétences et les moyens dans le domaine audiovisuel

# Contenu de la collaboration

**Domaine d'étude:** géographie sociale

**Objectifs de la thèse:**

## 1. Réaliser les éléments du dispositif de médiation scientifique





- site internet [www.id-iles.fr](http://www.id-iles.fr)
- émission mensuelle de 26 min  
ID-îles Magazine  
diffusée sur Tébéo - TébéSud - TVR
- chronique mensuelle  
dans le Télégramme



## 2. Analyser les conséquences de ce dispositif sur les dynamiques de construction territoriale et de mise en réseau

# Contenu de la collaboration

<b>Moyens mis en oeuvre:</b>	<b>Laboratoire LETG Brest Géomer</b>	<b>Entreprise Tébéo - Le Télégramme</b>
<b>Techniques:</b>	Matériel de prise de vue	Matériel de tournage et de montage, réseaux de diffusion
<b>Financiers:</b>	Frais de fonctionnement	Moitié du salaire
<b>Humains:</b>	Encadrement de Louis Brigand et participation d'une cartographe	Participation d'un cadreur-monteur
<b>Autres:</b>	Résultats des programmes ID-îles Réseau d'acteurs insulaires 	

# Retours d'expérience - Perspectives

## Intérêts et perspectives pour le laboratoire:

Moyens matériels pour réaliser et diffuser le programme de médiation  
Liberté sur la forme et le contenu  
Compétences et méthodes innovantes en géographie

## Intérêts et perspectives pour l'entreprise:

Partenariat innovant avec le monde universitaire  
Nouvelle émission avec un contenu original  
Relation forte avec des territoires attractifs et difficiles d'accès

## Intérêts et perspectives pour la doctorante:

Formation dans le domaine de l'audiovisuel  
Professionnalisation dans le domaine de la médiation scientifique  
Expérience riche à analyser dans le cadre d'une recherche de thèse