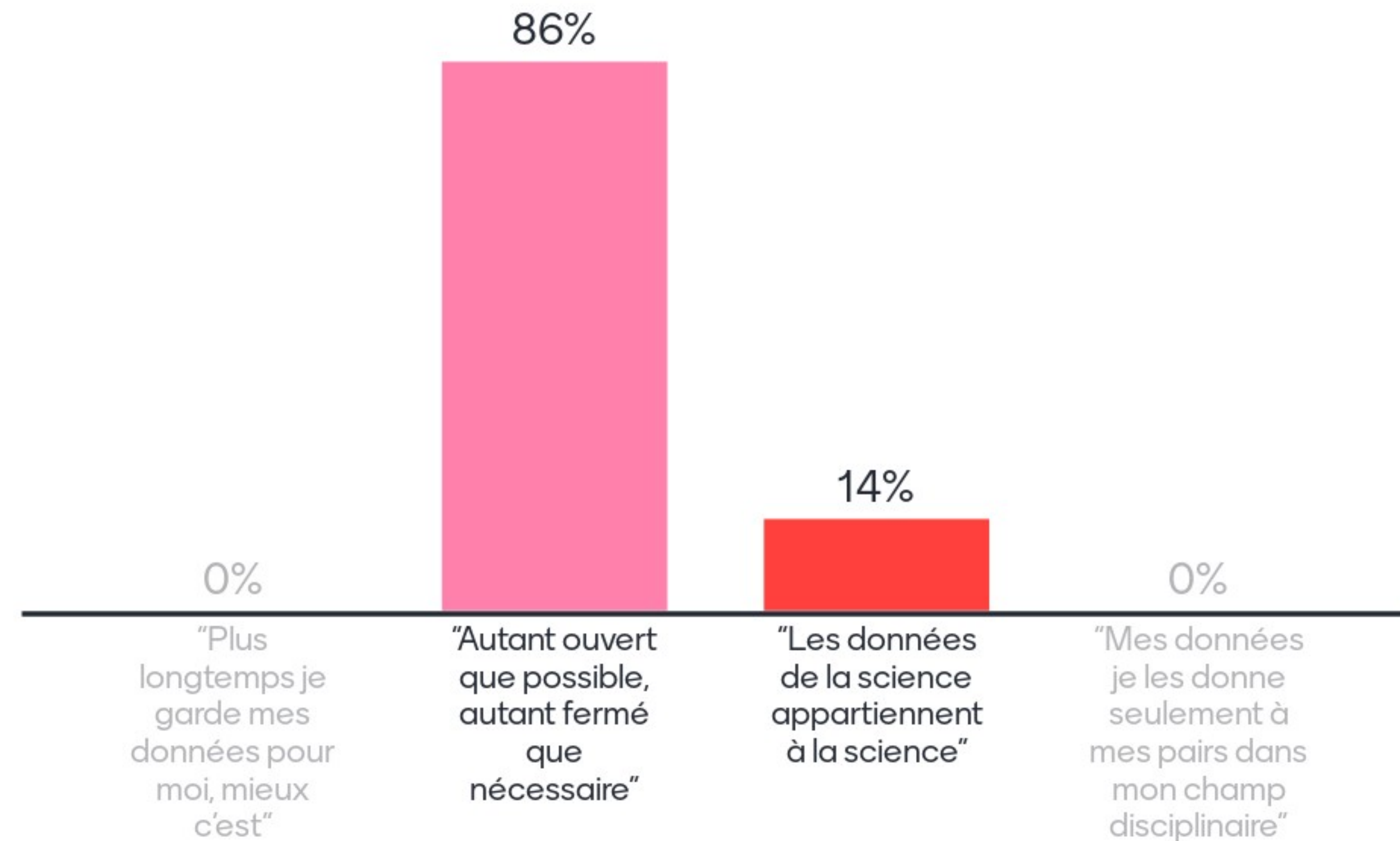
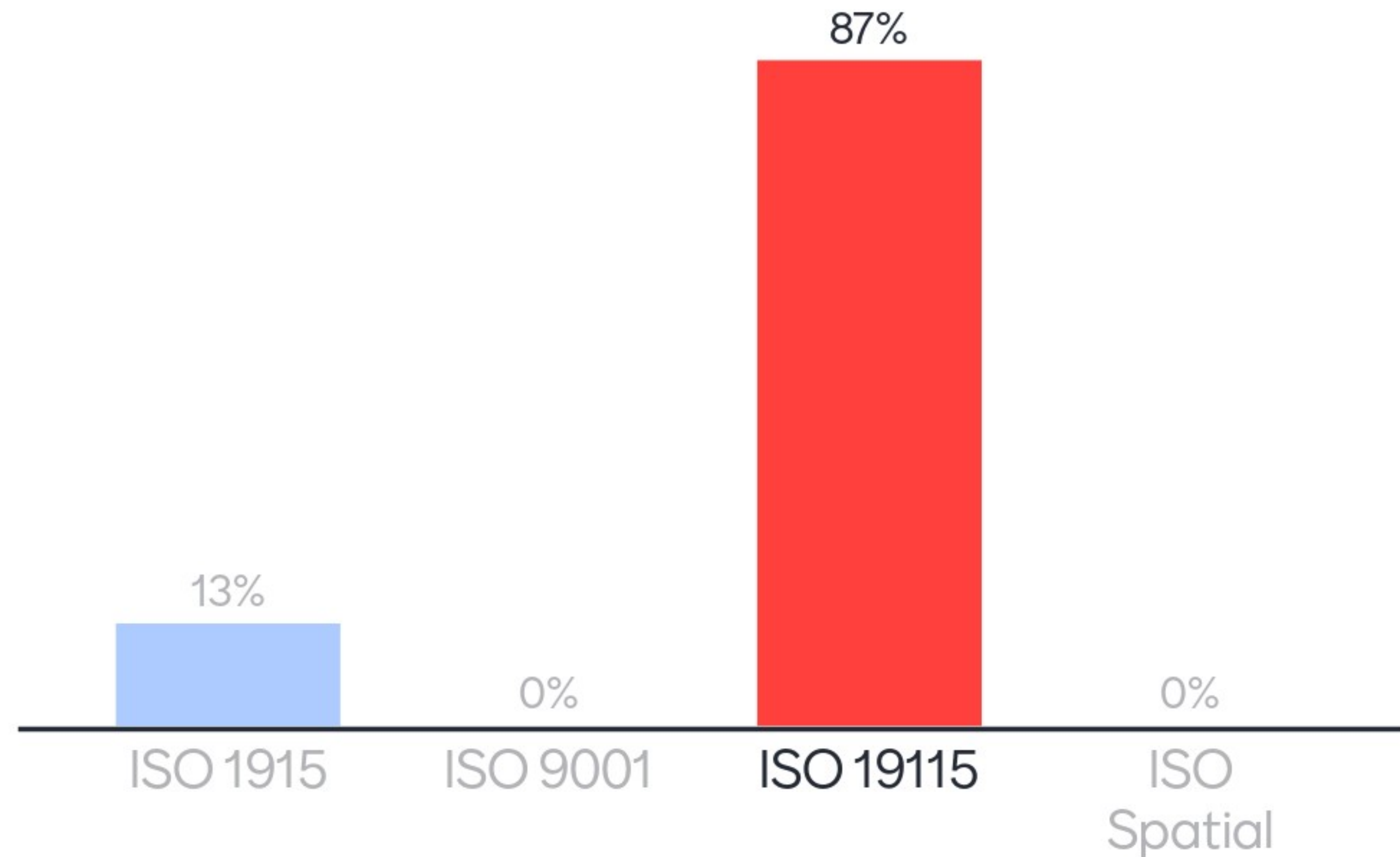


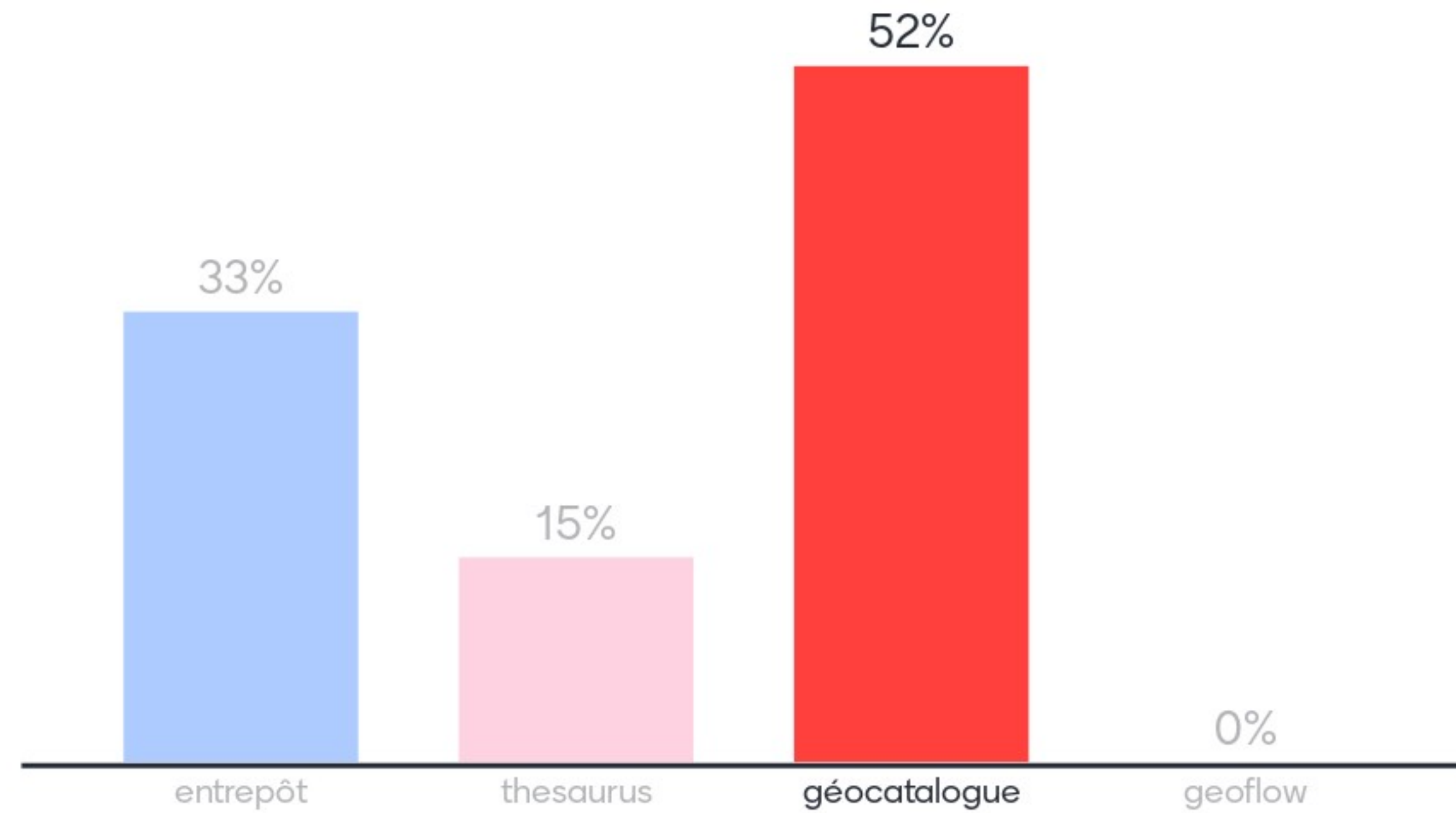
Le(s) principe(s) de la science ouverte est(sont) : (choix multiple possible)



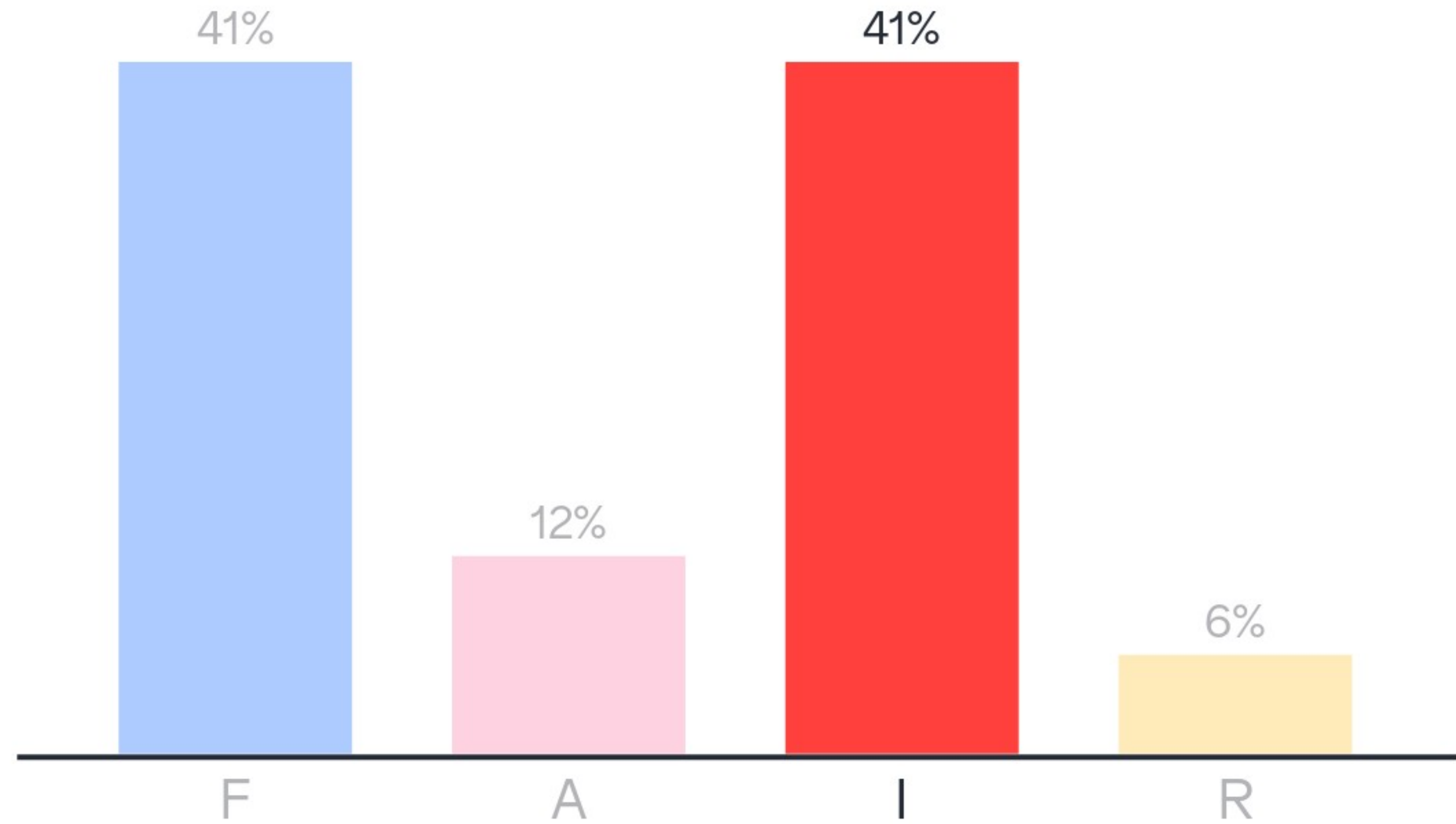
Quelle est la norme de métadonnées dédiée à l'information géographique ? (choix simple)



Quel(s) outil(s) vous permet(tent) de trouver facilement des données grâce à des métadonnées riches ? (choix multiple possible)

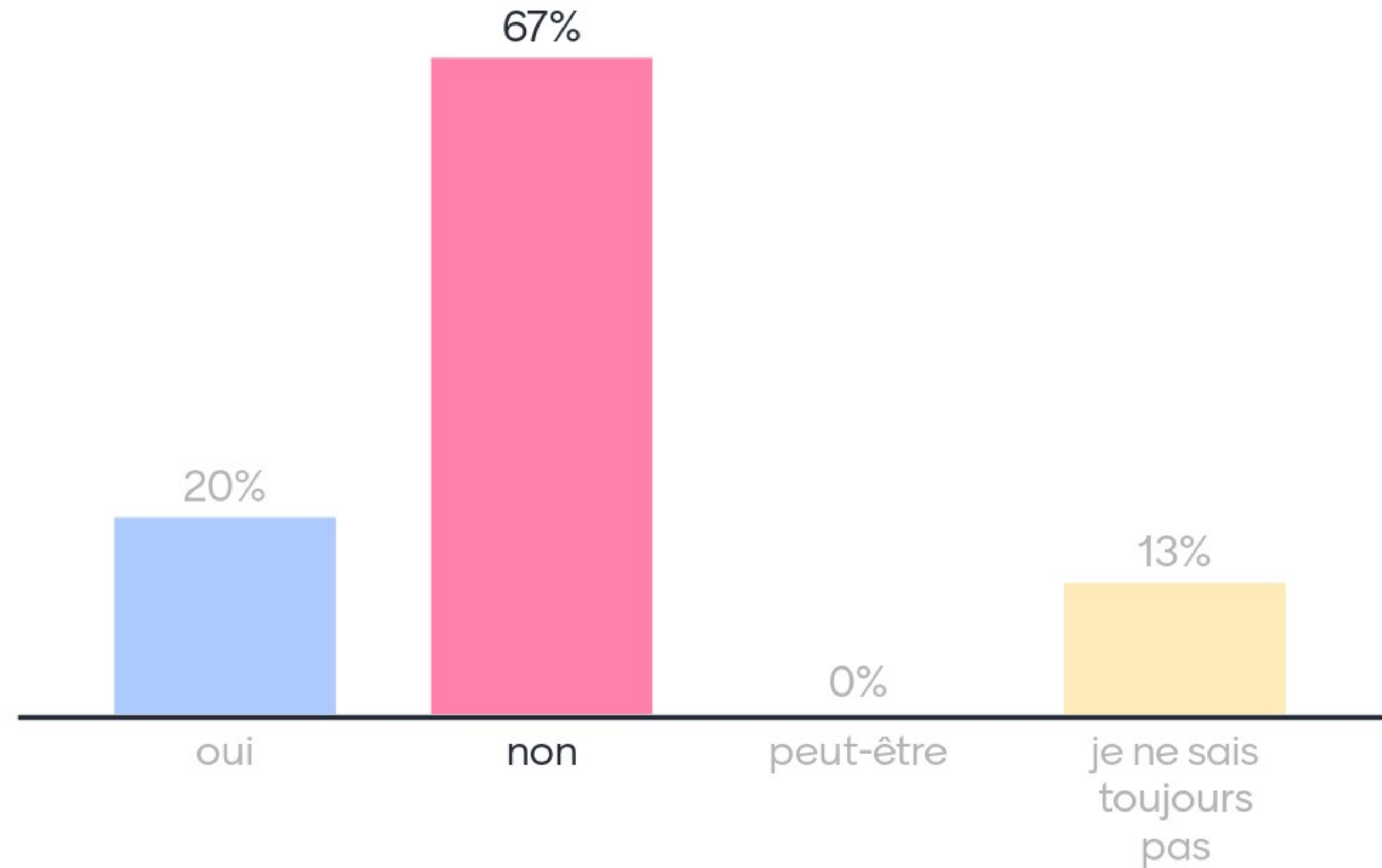


De quel principe relève le choix d'un vocabulaire contrôlé ? (choix simple)






Suis-je obligé(e) de déposer mes données dans un entrepôt pour les rendre accessibles? (choix simple)

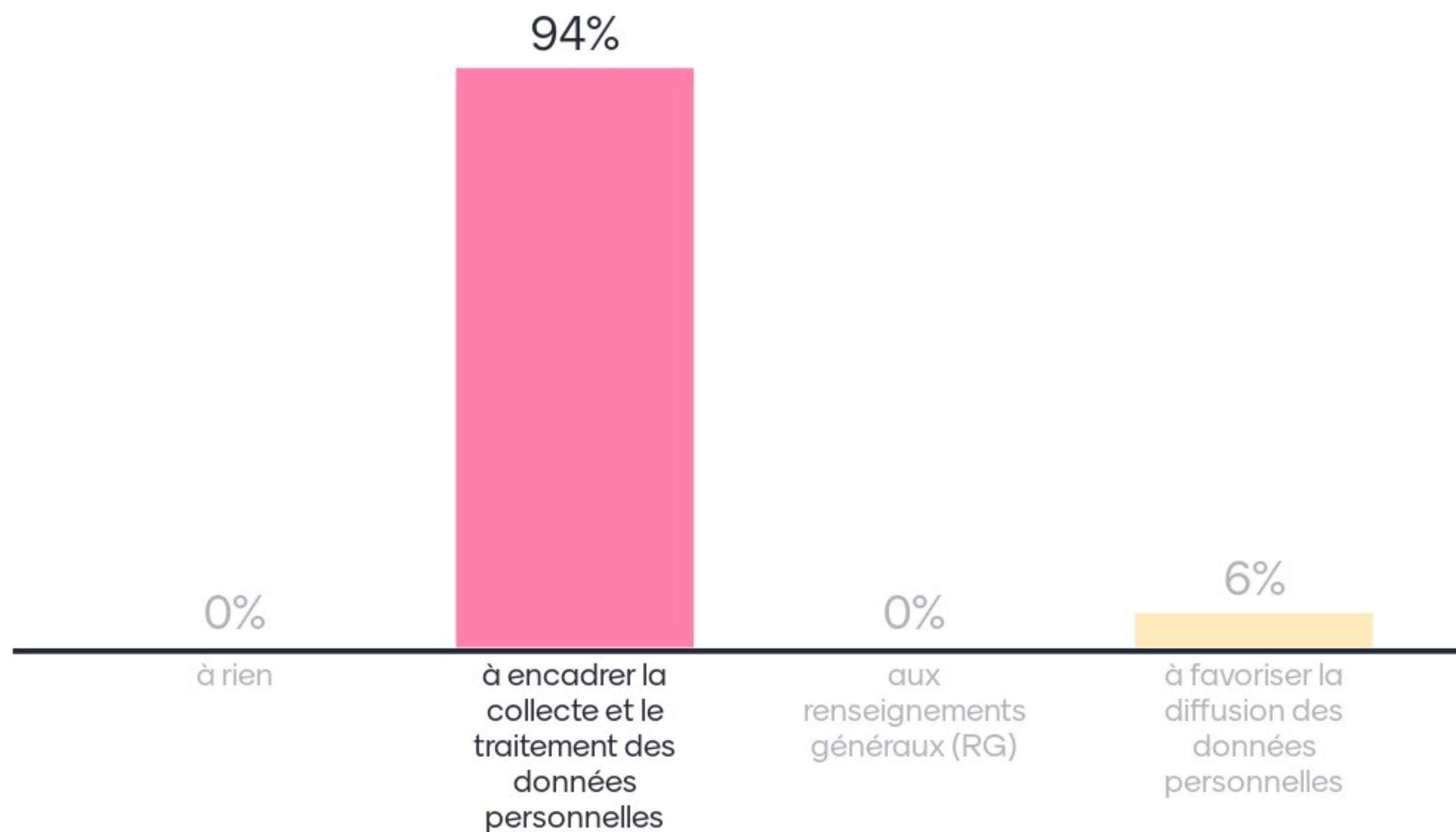


Citez 3 noms d'entrepôts parmi ceux cités lors de la formation

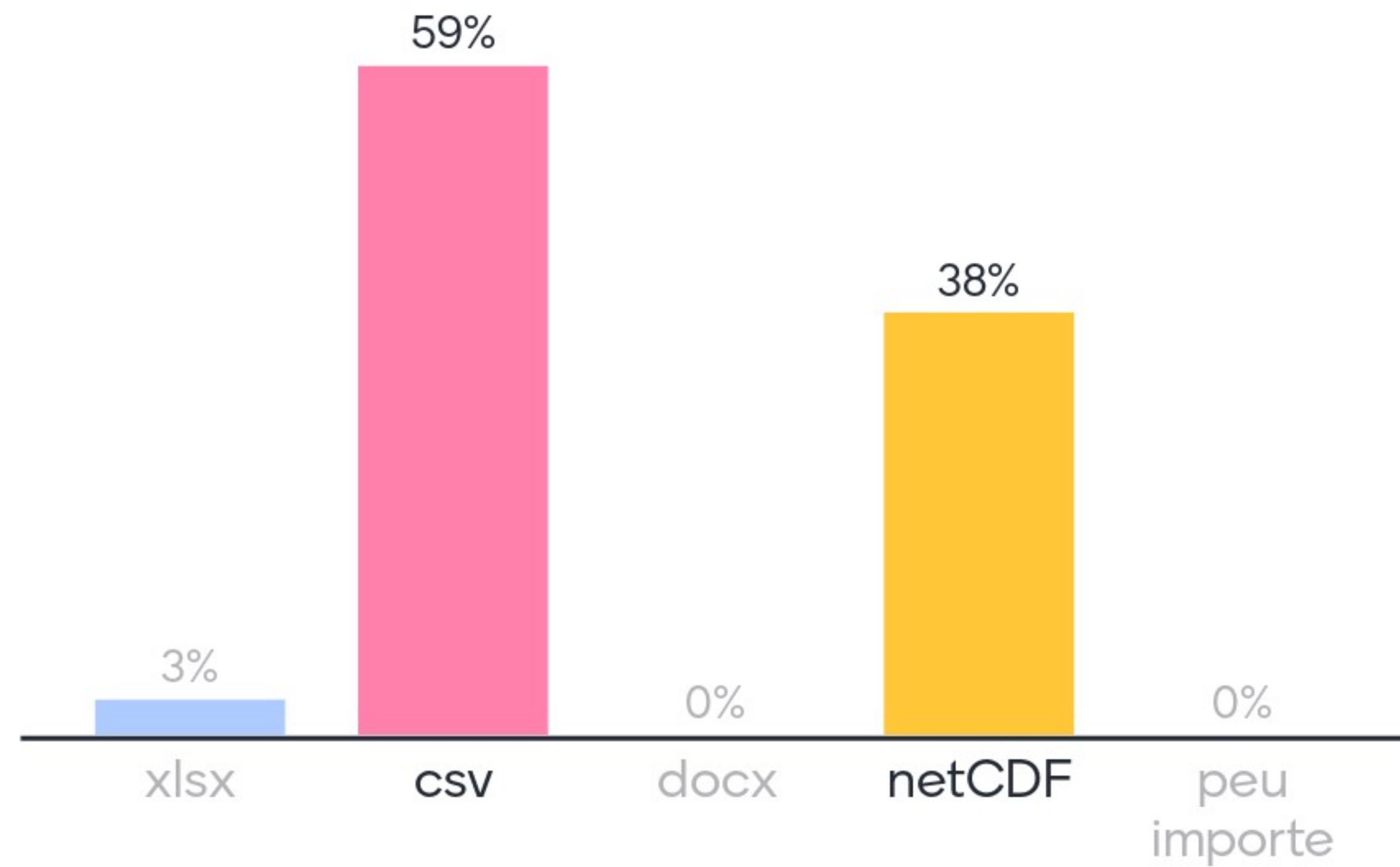




Le RGPD, ça sert : (choix simple)

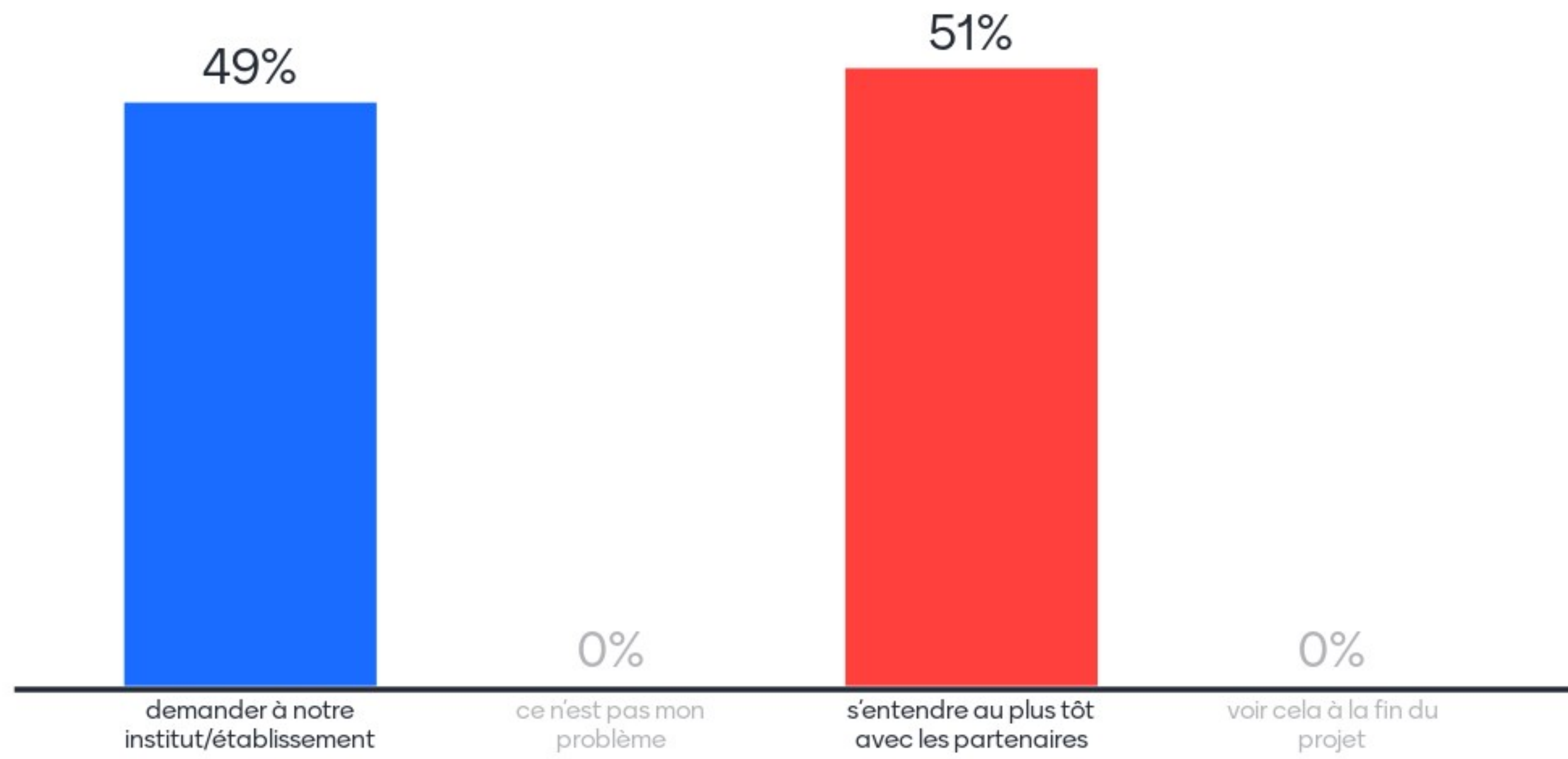


Quel(s) est/sont le(s) format(s) parmi les suivants à favoriser pour les fichiers de données tabulaires ? (choix multiple possible)

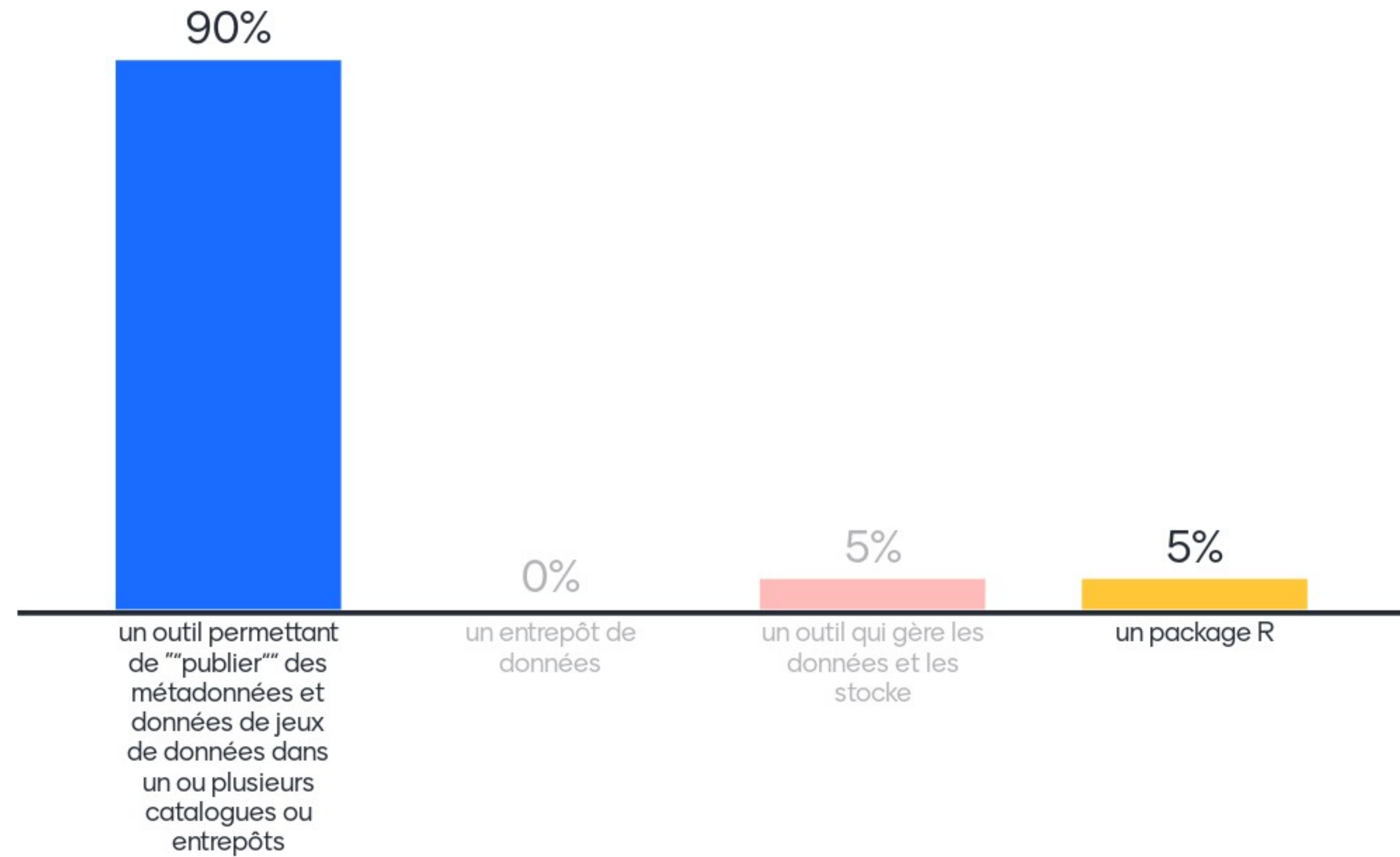




Concernant les licences de redistribution des données, le mieux est de : (choix multiple possible)



Geoflow est : (choix multiple possible)





MetaShARK est : (choix multiple possible)

